

Gemeinde Bodenwöhr



Informationen zur
Bürgerversammlung
für das Jahr
2022

Liebe Mitbürgerinnen,
liebe Mitbürger,

herzlich willkommen, auch im Namen des Gemeinderates und der
Gemeindeverwaltung, zur Bürgerversammlung für das Jahr 2022.

Diese Broschüre bietet Ihnen eine Übersicht über die statistischen
Daten unserer Gemeinde aus dem vergangenen Jahr.

Wir haben ein ereignisreiches Jahr hinter uns und vor uns. In
der Bürgerversammlung für das Jahr 2022 möchte ich Ihnen
Informationen zum abgelaufenen Jahr geben.

Ihr



Georg Hoffmann
1. Bürgermeister

Gemeinde Bodenwöhr: Verwaltung und Organe

Adresse: Gemeinde Bodenwöhr
Schwandorfer Straße 20
92439 Bodenwöhr

Telefon: 09434 / 94 02-0
Internet: www.bodenwoehr.de

Telefax: 09434 / 94 02- 20
E-Mail: info@bodenwoehr.de

Öffnungszeiten:

Rathaus Schwandorfer Str. 20	Montag	von 8.00 Uhr bis 12.00 Uhr und von 14.00 Uhr bis 16.00 Uhr
	Dienstag, Mittwoch, Freitag	von 8.00 Uhr bis 12.00 Uhr
	Donnerstag	von 8.00 Uhr bis 12.00 Uhr und von 14.00 Uhr bis 17.30 Uhr
Bürgersprechstunden: 1. Bürgermeister	jeden Donnerstag	von 16.00 Uhr bis 17.30 Uhr oder nach vorheriger Terminabsprache

Tourist-Information Frau Lutter, Frau Seger Hauptstr. 5 Tel. 09434 / 90 22 73 Fax 09434 / 90 22 74	Montag bis Donnerstag Montag Donnerstag Freitag Samstag (vom 15.05. - 15.09.)	von 09.00 Uhr bis 12.30 Uhr von 14.00 Uhr bis 16.00 Uhr von 14.00 Uhr bis 18.00 Uhr von 09.00 Uhr bis 12.00 Uhr von 14.00 Uhr bis 17.00 Uhr von 10.00 Uhr bis 12.00 Uhr
--	---	--

Gemeindebücherei Frau Hauck, Frau Lutter, Frau Seger	Dienstag Donnerstag Freitag	von 09.00 Uhr bis 12.30 Uhr von 14.00 Uhr bis 18.00 Uhr von 14.00 Uhr bis 17.00 Uhr
---	-----------------------------------	---

Postfiliale im Tourismusbüro Frau Reinold	Montag bis Freitag Samstag	von 09.00 Uhr bis 12.00 Uhr von 14.00 Uhr bis 17.00 Uhr von 10.00 Uhr bis 12.00 Uhr
--	-----------------------------------	---

Schulen und Kindertagesstätten

Kinderkrippe Montag bis Donnerstag von 07.00 Uhr bis 16.00 Uhr
Si-Sa-Sinnesland Freitag von 07.00 Uhr bis 14.00 Uhr
Buchbergerstraße 22
Tel. 09434 / 20 36 72

BRK Kindergarten Montag bis Freitag von 07.00 Uhr bis 16.00 Uhr
"St. Barbara" (Während der Ferien gelten gesonderte Öffnungszeiten)
St.-Barbara-Platz 9
Tel. 09434 / 22 30 **Fax. 09434 / 90 10 634**

BRK Kindergarten Montag bis Freitag von 07.00 Uhr bis 16.00 Uhr
"Pusteblume" (Während der Ferien gelten gesonderte Öffnungszeiten)
Schulstraße 7
Tel. 09434 / 2009653 **Fax. 09434 / 90 10 634**

BRK Kinderhort Montag bis Donnerstag von 11.00 Uhr bis 17.00 Uhr
Schulstraße 7 Freitag von 11.00 Uhr bis 16.00 Uhr
Tel. 09434 / 2 00 96 02 (Während der Ferien gelten gesonderte Öffnungszeiten)

Grundschule Bodenwöhr Montag bis Freitag von 07.30 Uhr bis 12.45 Uhr
Schulstraße 3-7 (Während der Ferien gelten gesonderte Regelungen)
Besetzung des Sekretariats Montag bis Donnerstag von 07.30 Uhr bis 11.00 Uhr
Tel. 09434 / 90 21 99 **Fax 09434 / 90 17 47**

Grund- und Mittelschule Bruck
Schulverband Bruck/Bodenwöhr
Schulstraße 7 Montag bis Freitag (Sekretariat) von 07.30 Uhr bis 12.30 Uhr
Tel. 09434 / 6 11 **Fax 09434 / 43 58**

Telefonnummern und Durchwahlnummern:

Gemeindeverwaltung:

Gemeindeverwaltung - Zentrale	09434 / 9402-0
- Telefax	09434/ 9402-20
Herr Hoffmann 1. Bürgermeister	09434/ 9402-0
Frau Kox (ganztags) / Frau Röder (nur vormittags) Vorzimmer Bürgermeister	09434/ 9402-0
Herr Forster Kämmerei, Finanzen, Versicherungs-/Schadensabwicklung, Kita- und Schulangelegenheiten, Jugend- und Vereinsförderung	09434/ 9402-19
Frau Hochmuth Finanzen - Sachgebiet Steuerrecht	09434/ 9402-22
Frau Woeckel Gemeindekasse	09434/ 9402-15
Frau Zwerenz (nur vormittags) Bürgerservice Sozial-, Pass- und Einwohnermeldeamt, Fischereischeine, Standesamt, Rentenberatung, Friedhofsverwaltung	09434/ 9402-16
Herr Meischner Bürgerservice Bauamt, Bauverwaltung, Bauleitplanung, Brand- und Katastrophenschutz, Registratur- und Archivwesen	09434 / 9402-18
Frau Kretz Bürgerservice Sozial-, Pass- und Einwohnermeldeamt, Verbrauchsgebühren und Steueramt	09434/ 9402-31
Herr Brückner Bürgerservice, Öffentliche Sicherheit und Ordnung, Standesamt, Gewerbeamt, Gemeindesteuern, Verbrauchsgebühren, Datenschutzbeauftragter	09434/ 9402-17
Frau Prehn/ Frau Wild (beide nur vormittags) Personalsachbearbeitung	09434/ 9402-28 /-21
Herr Haag Bürgerservice Bauamt, Bauverwaltung, Öffentliche Sicherheit und Ordnung Herstellungsbeiträge Kanal/ Wasser	09434/ 9402-23
Herr Schuhbauer Bürgerservice Bauamt - Technik, Hoch- und Tiefbau	09434/ 9402-26
Herr Biehler Bürgerservice Bauamt - Technik	09434/ 9402-24
Frau Ziegler Bürgerservice Sozial-, Pass- und Einwohnermeldeamt, Breitband, Wohnungsbauförderung	09434/ 9402-14
Herr Gotz / Herr Geisler IT-Betreuer / Azubi IT	09434-9402-29/ -13
Bauhofleiter, Herr Ettl Infrastruktur Wasser/Abwasser Herr Spirk (0175/ 2 93 88 31), Herr Vitzthum (0151/ 14 15 00 23), Herr Hermann (0175/ 2 93 88 38), Herr Ettl (0160/ 93 76 92 99)	0175/ 2 93 88 37

Bürgermeister 2021:

1. Bürgermeister Georg Hoffmann
2. Bürgermeister Albert Krieger
3. Bürgermeister Andreas Seitz ab 05/2020

Bürgermeister 2022:

1. Bürgermeister Georg Hoffmann
2. Bürgermeister Albert Krieger
3. Bürgermeister Andreas Seitz

Mitglieder des Gemeinderates ab der Wahlperiode 2020-2026BLB-Fraktion:

Brosig Alfred
Feldmeier Alois
Pöll Kurt

FW-Fraktion:

Fritsch Johann
Grün Tobias
Krieger Albert
Lutter Christian

CSU-Fraktion:

Bauer Harald
Heinfling Martin
Hoffmann Carina
Reiger Stefanie
Seitz Andreas
Spirk Walter
Weindler Michael

SPD-Fraktion:

Mulzer Michael
Rauch Stefan

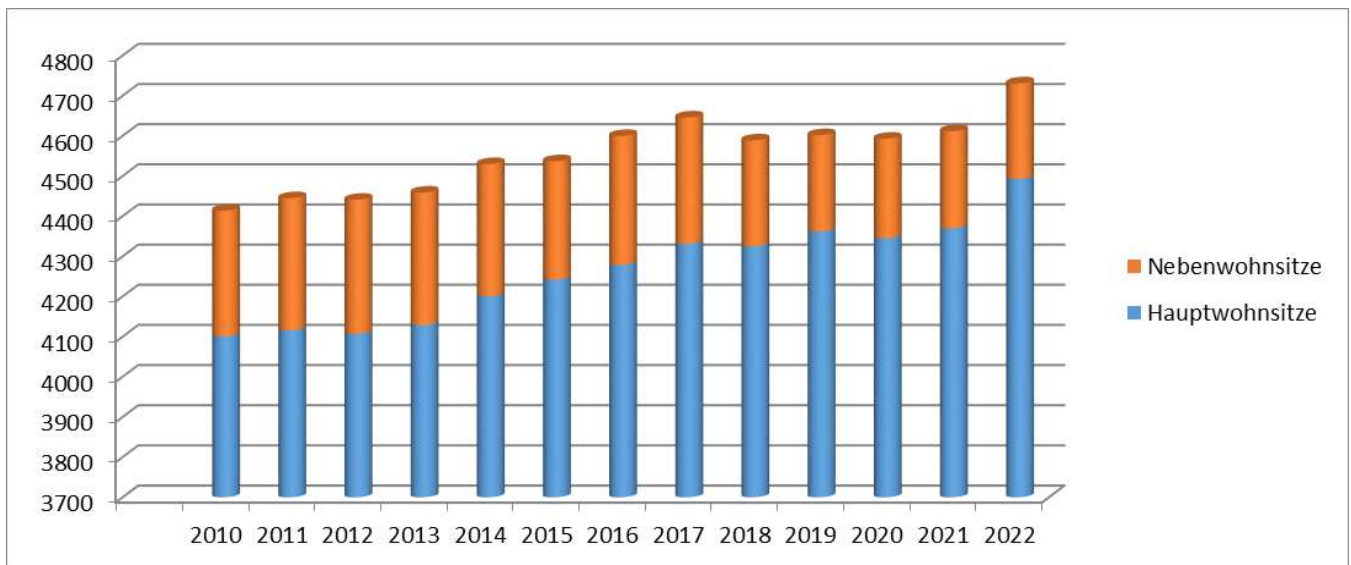
Sitzungen des Gemeinderates und seiner Ausschüsse im Jahr 2021:

Gemeinderatssitzungen:	13
Hauptausschusssitzungen:	3
Rechnungsprüfungsausschusssitzungen:	2

Sitzungen des Gemeinderates und seiner Ausschüsse im Jahr 2022:

Gemeinderatssitzungen:	12
Hauptausschusssitzungen:	2
Rechnungsprüfungsausschusssitzungen:	1

Einwohnermeldeamt



Gesamteinwohnerzahl (31.12.):	2020	2021	Differenz	2022	Differenz
	4.580	4.599	19	4.716	117
aktuell					
Hauptwohnsitze:	4.345	4.370	25	4.493	123
Nebenwohnsitze:	248	242	-6	238	-4
Ausländer:	592	1.040	448	804	-236
Zuzüge insgesamt:	375	312	-63	454	142
Wegzüge insgesamt:	383	298	-85	331	33

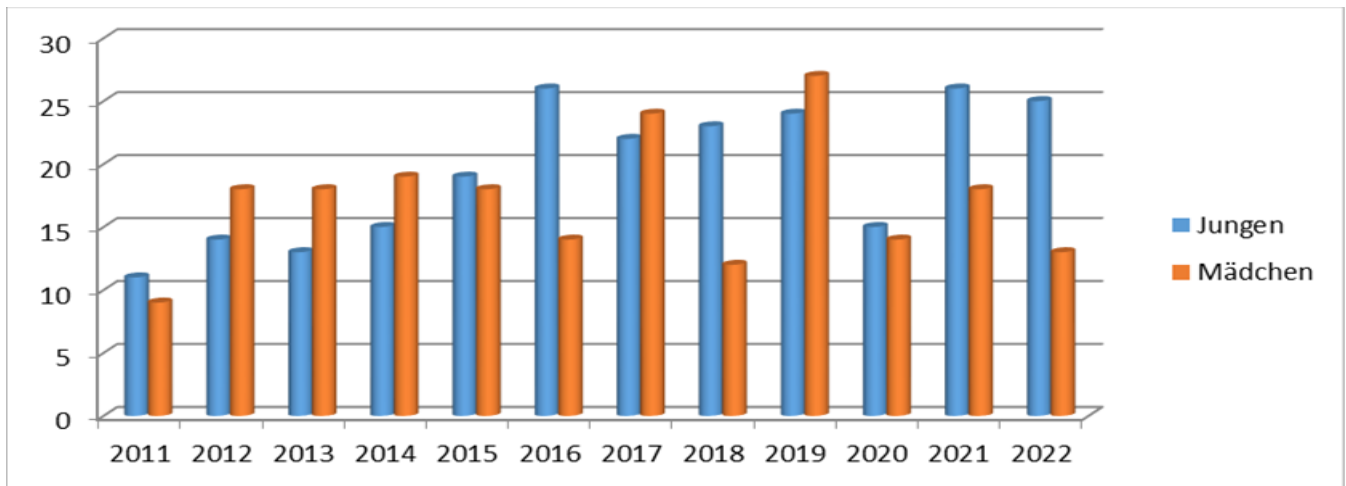
Einwohner in den Gemeindeteilen: (nur Hauptwohnsitz)

Bodenwöhr	1559	1723	164	1758	35
Blechhammer	924	985	61	1073	88
Neuenschwand	296	374	78	386	12
Altenschwand und Mappenberg	696	736	40	743	7
Warmersdorf	50	51	1	53	2
Taxöldern mit Höcherhof u. Turesbach	261	269	8	274	5
Pingarten mit Kipfenberg	110	114	4	124	10
Erzhäuser	184	200	16	198	-2
Windmais	223	230	7	236	6
Buch	33	33	0	34	1
Pechmühle	9	9	0	8	-1

Von den Einwohnern sind:

Katholisch:	2873	3096	223	2919	-177
Evangelisch:	348	368	20	341	-27
Sonstige und ohne Religion:	1.124	1.459	335	1.456	-3
Eheschließungen Einwohner:	26	16	-10	27	11
Standesamt Bodenwöhr:	28	28	0	33	5

Geburten:



	2020	2021	Differenz	2022	Differenz
Mädchen:	14	18	4	13	-5
Knaben:	15	26	11	25	-1
Gesamt	29	44	15	38	-6
Sterbefälle:	36	35	-1	41	6
Passamt:					
Personalausweise aus Berlin:	461	465	4	426	-39
Vorläufige Personalausweise:	32	40	8	28	-12
Reisepässe aus Berlin:	93	91	-2	181	90
Vorläufige Reisepässe:	1	0	-1	8	8
Kinderreisepässe:	29	25	-4	68	43
Fischereiwesen:					
Fischereischein auf Lebenszeit	5	10	5	7	-3
Fischereischein auf 5 Jahre	10	4	-6	9	5
Jahresfischereischein	3	1	-2	2	1
Jugendfischereischein	3	9	6	4	-5
Rentenversicherung:					
Regelaltersrente ab 65:	12	9	-3	14	5
Altersrenten:	9	15	6	12	-3
Erwerbsminderungsrenten:	2	3	1	1	-2
Hinterbliebenenrenten:	10	7	-3	12	5
Kontenklärungen:	15	9	-6	5	-4
Kindererziehungszeiten:	2	3	1	5	2
Gewerbeamt:					
Gewerbetreibende insgesamt:	421	432	11	429	-3

Gemeindefläche 5.423,76 ha

Straßen (Stand: 2022)

Gemeindeverbindungsstraßen 29,135 km

Ortsstraßen 35,776 km

Gesamt unterhaltspflichtige Straßen 64,510 km

Feld - und Waldwege (Stand: 2022)

Gesamt 75,642 km

Beschränkt-öffentliche Wege (Stand: 2022)

Gesamt 5,627 km

Bauamt	2020	2021	Differenz	2022	Differenz
Bauanträge					
Gesamt:	44	58	14	46	-12
Neubau	29	31	2	15	-16
Tektur	1	2	1	1	-1
Abbruch, An-, Um-, Ausbau	2	6	4	9	3
Nutzungsänderungen	3	6	3	2	-4
davon Genehmigungsfreistellungen	4	11	7	14	3
davon Bauvoranfragen	4	2	-2	3	1
isolierte Befreiungen	1		-1	2	2

Grundschule Bodenwöhr *	Schuljahr 2020/2021	Schuljahr 2021/2022	Schuljahr 2022/2023	Ganztagsschule	Schuljahr 2022/2023
Schüler insgesamt:	135	137	152		21
Mädchen	68	67	72		10
Knaben	67	70	80		11
Klassen	6	6	7		

Mittelschule Bruck *	Schul- jahr	davon aus Bodenwöhr		Schul- jahr	davon aus Bodenwöhr	
Schulverband Bruck-Bodenwöhr bzw. Schulverbund Sulzbachtal	2021/ 2022	Regel- klassen	M-Klassen	2022/ 2023	Regel- klassen	M-Klassen
Schüler insgesamt:	105	30	6	106	21	4
Mädchen	10	6	4	45	5	3
Knaben	20	18	2	61	16	1

Mittelschule Neunburg v.W.	Schuljahr 2021/2022	Schuljahr 2022/2023	Mittelschule Schwandorf	Schuljahr 2021/2022	Schuljahr 2022/2023
Schüler aus Bodenwöhr insgesamt	27	27	Schüler aus Bodenwöhr insgesamt	0	0
Mädchen	13	15	Mädchen	0	0
Knaben	14	12	Knaben	0	1

BRK Kindergarten "St. Barbara" *	2021/2022	2022/2023
Kinder insgesamt:	100	100
Vormittagsgruppen	4	4
Nachmittagsgruppen	-	-
Verlängerte Gruppen bis 17 Uhr (Freitags bis 15:30 Uhr)	2	2

BRK Kindergarten "Pustebly" *	2021/2022	2022/2023	
Kinder insgesamt:	50	75	davon 9 Kinder in der Waldgruppe (bis 14 Uhr)
Vormittagsgruppen	2	3	
Nachmittagsgruppen	-	-	
Verlängerte Gruppen bis 17 Uhr (Freitags bis 15:30 Uhr)	1	1	

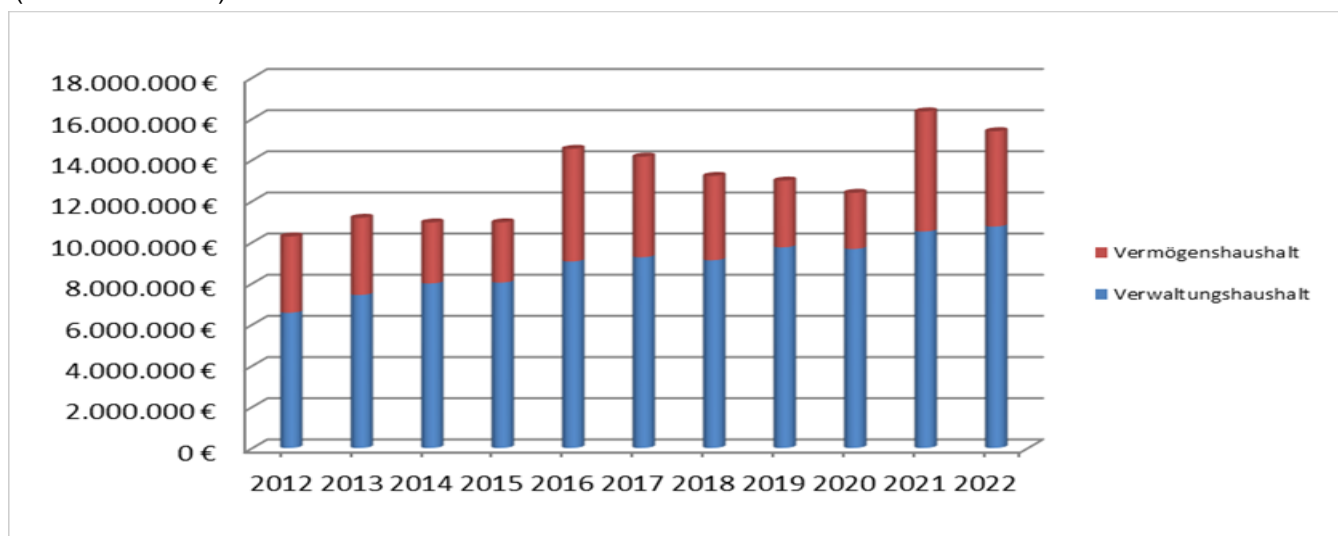
BRK Kinderhort *	2021/2022	2022/2023
	<u>46 Kinder GS Bodenwöhr</u>	<u>47 Kinder GS Bodenwöhr</u>
	14 Kinder aus der 1. Klasse	11 Kinder aus der 1. Klasse
	13 Kinder aus der 2. Klasse	15 Kinder aus der 2. Klasse
	13 Kinder aus der 3. Klasse	11 Kinder aus der 3. Klasse
	6 Kinder aus der 4. Klasse	10 Kinder aus der 4. Klasse
	<u>Insgesamt: 46 Kinder</u>	<u>Insgesamt: 47 Kinder</u>

Kinderkrippe "Si-Sa-Sinnesland e. V." *	2021/2022	2022/2023
	38 Kinder aus Bodenwöhr	48 Kinder aus Bodenwöhr
	6 Kinder aus Nachbargemeinden	7 Kinder aus Nachbargemeinden
	<u>Insgesamt: 44 Kinder</u>	<u>Insgesamt: 55 Kinder</u>

* Zahlen sind Angaben der jeweiligen Träger

Finanzwesen (Teil 1) ¹⁾

Rechnungsergebnisse
(Gesamthaushalt)



	Haushaltsansatz 2021	Haushaltsansatz 2022		
Verwaltungshaushalt	10.523.700,00 €	10.763.200,00 €		
Vermögenshaushalt	5.830.700,00 €	4.628.800,00 €		
Gesamt	16.354.400,00 €	15.392.000,00 €		
Verwaltungshaushalt	Rechnungs- ergebnis 2020	Rechnungs- ergebnis 2021	vorläufiges Rechnungs- ergebnis 2022	Differenz 2021 - 2022
Einnahmen aus Steuern und Gebühren				
Grundsteuer A	33.071,64 €	33.477,90 €	33.879,66 €	401,76 €
Grundsteuer B	338.410,33 €	341.775,76 €	349.195,83 €	7.420,07 €
Gewerbsteuer	2.557.153,27 €	2.906.191,78 €	3.272.500,75 €	366.308,97 €
Gemeindeanteil an der Einkommensteuer	2.179.508,00 €	2.510.028,00 €	2.567.411,00 €	57.383,00 €
Gemeindeanteil an der Umsatzsteuer	335.189,00 €	318.729,00 €	288.920,00 €	-29.809,00 €
Hundsteuer	5.440,00 €	8.265,00 €	7.395,00 €	-870,00 €
Schlüsselzuweisungen	818.272,00 €	602.180,00 €	426.004,00 €	-176.176,00 €
Abwasserabgabe	483,30 €	537,00 €	483,30 €	-53,70 €
Abwassergebühren	518.931,20 €	633.395,80 €	550.250,24 €	-83.145,56 €
Wassergebühren	518.242,81 €	596.953,95 €	535.094,83 €	-61.859,12 €
<u>Konzessionsabgaben</u>				
E.ON / Bayernwerk AG	94.674,73 €	108.816,97 €	110.289,64 €	1.472,67 €
E.ON / Bayernwerk AG Gasversorgung	11.071,70 €	8.768,34 €	11.240,13 €	2.471,79 €
Ausgaben				
Personalausgaben (HGr.4)	2.141.826,82 €	2.174.793,27 €	2.187.108,83 €	12.315,56 €
Jugendförderung	7.010,00 €	9.060,50 €	7.984,69 €	-1.075,81 €
Verw.-u. Betriebsaufwand (HGr.5/6)	1.429.838,01 €	2.857.336,27 €	noch kein Ergebnis	noch kein Ergebnis
Kreisumlage	1.798.902,00 €	2.250.894,00 €	2.394.879,00 €	143.985,00 €
Gewerbsteuerumlage	241.279,00 €	247.500,00 €	368.550,00 €	121.050,00 €
Zinsen für Darlehen	138.963,97 €	117.756,88 €	107.864,77 €	-9.892,11 €
Zuführung an Vermögenshaushalt	1.895.664,92 €	1.818.763,48 €	1.711.274,87 €	-107.488,61 €

1) Auszug aus den Haushaltsplänen

Finanzwesen (Teil 2) ¹⁾

Finanzierungen außerhalb des Haushalts

- Zweifachturnhalle in Bodenwöhr	Restkosten (Stand: 31.12.2022):	405.700 €
Darlehen Bayerngrund	jährliche Tilgung:	45.000 €
	Zinsen 2022	19.879 €
und KfW Darlehen	Laufzeit bzw. Zinsbindung:	2024
Darlehenssaldo bei Ablauf Zinsbindung 2024:		337.500 €

Schuldenstand (Einwohnerstand jeweils 31.12.)	31.12.2020 (Einwohner: 4.333)	31.12.2021 (Einwohner: 4.343)	31.12.2022 (Einwohner: 4.432)
Gesamtverschuldung	6.016.824 €	5.531.886 €	5.052.055 €
Pro-Kopf-Verschuldung (nach HH-Recht)	1.389 €	1.273 €	1.140 €

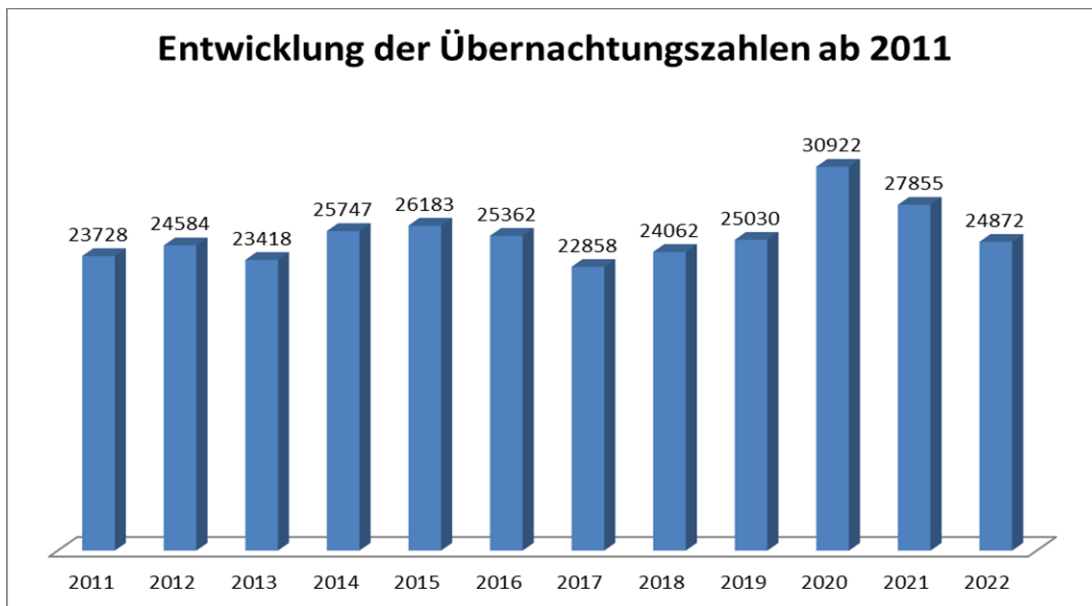
Nachrichtlich:

Gesamtverbindlichkeiten	6.511.824 €	5.986.738 €	5.431.214 €
Gesamtverbindlichkeiten pro Einwohner	1.503 €	1.378 €	1.232 €

1) Auszug aus den Haushaltsplänen

Einwohnerzahlen gemäß Bayerischen Landesamt für Statistik

Tourismus



	2021	2022	Differenz
Gesamtübernachtungen (lt. Landesamt für Statistik)	27.855	24.872	-2.983 <i>(bis September 2022)</i>
Steigerung zum Vorjahr			
Gästekünfte	9.058	8.638	-420 <i>(bis September 2022)</i>
durchschnittliche Aufenthaltsdauer	3,07 Nächte	2,87 Nächte	- 0,2 Nächte

Ausgenommen aus der Statistik sind die Übernachtungen in Ferienwohnungen und bei Privatvermietern, die auf ca. 2500 geschätzt werden.

Bau- und sonstige Maßnahmen 2021

Bauleitplanung

- 18. Änderung des Flächennutzungsplans für die Fl. Nr. 666/154 der Gemarkung Bodenwöhr
- 19. Änderung des Flächennutzungsplans für die Fl. Nr. 82/12 der Gemarkung Erzhäuser
- 21. Änderung des Flächennutzungsplans für die Fl.-Nr. 88 Gemarkung Altenschwand
- 22. Änderung des Flächennutzungsplans für die Fl.-Nr. 464/2 und 465 der Gemarkung Bodenwöhr - "Wirtskellerweg/Wegäcker"
- 23. Änderung des Flächennutzungsplans für die Fl.-Nr. 123. 124 (Teilfläche) und 125 Gemarkung Altenschwand; SO PV-Anlage
- 24. Änderung des Flächennutzungsplans für die Fl.-Nr. 229 Gek. Bodenwöhr
- 26. Änderung des Flächennutzungsplans „Wohnen in der Ziegelzell“
- 27. Änderung des Flächennutzungsplans für die FlNr. 62 Gemarkung Bodenwöhr
- 28. Änderung des Flächennutzungsplans „Vorwerkgelände I“
- Bebauungsplan Nr. 26 "Wirtskellerweg / Wegäcker"
- Bebauungsplan "Gewerbe- und Industriegebiet Blechhammer"; Änderung Nr. 4
- Bebauungsplan Nr. 27 auf der Fl. Nr. 82/12 der Gemarkung Erzhäuser
- Bebauungsplan Nr. 28 SO "PV-Anlage" Altenschwand Fl.-Nr. 88
- Bebauungsplan Nr. 29 "Wohnen in der Ziegelzell" - Taxöldern
- Bebauungsplan Nr. 30 'SO PV-Anlage Altenschwand Fl.-Nr. 123 Fl.-Nr. 125 Teil Fl.-Nr. 124
- Bebauungsplan Nr. 31 SO "PV-Anlage" Neuenschwand Fl.-Nr. 229 Gemarkung Bodenwöhr
- 1. Änderung des Bebauungsplans „Wohnen am Birkerl“
- Bebauungsplan Nr. 33 für die FlNr. 62 Gemarkung Bodenwöhr
- 5. Änderung des Bebauungsplans „Vorwerkgelände I“

Wasser/Abwasser

- Wasserleitungssanierung Schwandorfer Straße
- Kanalsanierung Schwandorfer Straße
- Wasserleitungssanierung Erzhäuser Richtung Turesbach

Brandschutz

- Sonnenschutzfolien für die Fenster der FF Gerätehäuser

Flurneuordnung und Dorferneuerung

- Verfahren Windmais/Erzhäuser; Errichtung eines neuen Spielplatzes in Windmais
- Verfahren Windmais/Erzhäuser; Errichtung eines Geh- und Radweges in Erzhäuser an der Staatsstraße in Erzhäuser
- Ausbau der GVS Turesbacher Weg - Erzhäuser Richtung Turesbach
- Verfahren für Taxöldern/Pingarten (in Planung); Durchführung einer vorgezogenen Maßnahme Errichtung eines Spielplatzes im Ortsteil Pingarten
- Verfahren Alten-/Neuenschwand (in Planung)

Sonstiges

- Bau eines kombinierten Geh- und Radweg in der Schwandorfer Str.
- Beschaffung eines 7,5 t LKW für den Bauhof
- Erweiterung und Erschließung Industriegebiet Blechhamer
- Neubau Wasserspielgerät Badeplatz Blechhammer
- Pumpenerneuerung beim Trinkwasserbrunnen 3
- Neue Sitzbänke im Gemeindegebiet
- GVS Neuenschwand - Kölblsdorf Asphaltierungsarbeiten
- Neubau von 4 Straßenlampen nahe Schlossbergstraße
- Planung und Ausschreibung Baugebiet Wirtskellerweg / Wegäcker
- Kanalschachtdeckelsanierung im Gemeindegebiet
- Sanierung des RÜB in Neuenschwand
- Weiterentwicklung der Ortsmitte im Rahmen der Städtebauförderung
- Umsetzung Glasfaseranschlüsse und Wlan in der Schule + Rathaus
- Neubau der Grundschule Bodenwöhr mit Hort (in Planung)
- Projekt "Hammersee ohne Blaualgen" - Installation der Aquamotec Umweltschutzanlagen und Fortsetzung der Sanierungsmaßnahmen/Begleituntersuchungen
- Schaffung von E-Ladesäulen in Bodenwöhr (in Planung)
- Verlängerung der Richtlinien der Gemeinde Bodenwöhr zur Förderung des Wohnungsbaus für Familien und andere Haushalte mit Kindern
- Errichtung eines Parkplatzes in der Ludwigsheide (in Planung)
- Erstellung eines PV-Standortkonzepts für die Gemeinde Bodenwöhr
- Neu- bzw. Vollausbau des Stockäckerweges in Warmersdorf (in Planung)

Bau- und sonstige Maßnahmen 2022

Bauleitplanung

- 19. Änderung des Flächennutzungsplans für die Fl. Nr. 82/12 der Gemarkung Erzhäuser
- 23. Änderung des Flächennutzungsplans für die Fl.-Nr. 123. 124 (Teilfläche) und 125 Gemarkung Altenschwand; SO PV-Anlage
- 26. Änderung des Flächennutzungsplans „Wohnen in der Ziegelzell“
- Bebauungsplan Nr. 29 "Wohnen in der Ziegelzell" - Taxöldern
- Bebauungsplan Nr. 32 'SO PV-Anlage Fl-Nr. 81,83,84,86 und 450/3 der Gemarkung Altenschwand.'
- 2. Änderung des Bebauungsplans "Wohnen am Birkerl"

Wasser/Abwasser

- Fertigstellung Sanierung Schwandorfer Str. Wasserleitung, Gehweg Neubau, Neubau Straßenbeleuchtung
- Erschließung Baugebiet Wirtskellerweg / Wegäcker
- Sanierung Wasserleitung Neuenschwand Pfarrer Breu Str.
- Sanierung Wasserleitung Windmais Dorfstraße, Kapellenweg
- Notverbund Trinkwasserversorgung Bodenwöhr - Wackersdorf
- Sanierung nächster Abschnitte des Wasserleitungsnetz (in Planung)

Straßen, Wege, Plätze

- Straßensanierung Mappenberger Str. Oberbauverstärkung
- Fertigstellung GVS Erzhäuser Richtung Turesbach
- Neubau Parkplatz Ludwigsheide
- Neubau der Fußgängerbrücke beim Kaisereck
- Asphaltierung Forststraße
- Anordnung Zone 30 im OT Neuenschwand
- Einrichtung Tempo 30 in den OT Blechhammer, Altenschwand, Warmersdorf, Taxöldern, Windmais und Erzhäuser (in Planung)
- Erweiterung der Straßenbeleuchtung im OT Erzhäuser (in Planung)
- Widmung der Straßen Hauptstraße, Turesbacher Weg und Bürgermeister-Wallinger-Straße

Brandschutz

- Beschaffung von zwei Tragkraftspritzenfahrzeugen (TSF) für die Feuerwehren Pingarten und Taxöldern (in Planung)
- Beschaffung eines Tragkraftspritzenfahrzeuges mit Wassertank (TSF-W) für die Feuerwehr Altenschwand (in Planung)
- Beschaffung und Indienststellung digitaler Pager
- Digitalisierung der Alarmierungssirenen

Flurneuordnung und Dorferneuerung Verfahren Windmais/ Erzhäuser

- Wegebau Kipfenberg / Turesbach
- Ausbau eines Gehweges entlang der St. 2398 in Erzhäuser und Sanierung der Wasserleitung im Gehweg (in Planung)

Flurneuordnung und Dorferneuerung Verfahren Taxöldern/ Pingarten

- Infoveranstaltungen und Flurbegehungen zur Einleitung Verfahren

Städtebauförderung und kommunales Denkmalkonzept

- Erstellung Machbarkeitsstudie "Altes Rathaus"
- Erstellung Machbarkeitsstudie "Erweiterung Steganlage Bahnhof"
- Fertigstellung Integriertes nachhaltiges Stadtentwicklungskonzept (InSEK)
- 5. Bürgerforum zum Thema Altes Rathaus und Tourismus
- Planerauswahlverfahren zur Sanierung Bahnhof Bodenwöhr
- 6. Bürgerforum zum Thema Sanierung Bahnhofsgebäude
- Erarbeitung städtebauliches Konzept "Revitalisierung historische Kulturlandschaft:Fischergärten"
- restauratorische Voruntersuchungen Taucherkapelle und Instandsetzungsmaßnahmen

Sonstiges

- Inbetriebnahme der E-Ladesäulen Rathaus und Bahnhof
- Dorfladen Landkauf24 am Bahnhof
- Neubau Grundschule Bodenwöhr - Architektenleistungen
- Errichtung eines Waldkindergartens
- Erstellung eines Prozessleitsystems
- Einrichtung eines Verteilerzentrums für ukrainische Flüchtlinge in der alten Grundschule
- Installation einer Lüftungsanlage in der Kinderkrippe Si-Sa-Sinnesland
- Offene Ganztagschule an der Grundschule Bodenwöhr (in Planung)
- Errichtung Heizhaus zur Versorgung Schulareal (in Planung)
- Einrichtung der Postfiliale in der Touristinformation
- Vergabe von Bauplätzen im Baugebiet "Wirtskellerweg/Wegäcker"
- Breitband - Markterkundung und Definition weiteres Verfahren
- Eröffnung Pilgerweg
- Neue Grüngutbox für den Friedhof Bodenwöhr
- E-Ladesäulen Rathaus u. Parkplatz Ludwigsheide
- Neues Spielgerät Generationenspielplatz



Staatlich anerkannter Erholungsort

Verantwortlich für den Inhalt:

Gemeinde Bodenwöhr Januar 2023
Georg Hoffmann, 1. Bürgermeister